





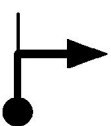




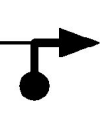





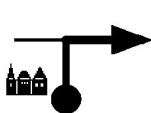



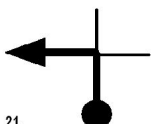
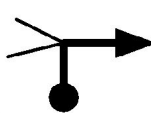



km Tot/Par	Image	Description
	 leTournaisis Ouest du / West van Mt. St. Aubert-berg	
0,00 0,00	START Mont Saint-Aubert Rue Géo Libbrecht 1. 	Mont-Saint-Aubert Rue Géo Libbrecht Itinéraire / Tocht: 3.03
0,19 0,19	2. 	Mont-Saint-Aubert Rue du Reposoir
0,43 0,62	3. 	Mont-Saint-Aubert Sentier / Pad
0,15 0,77	4. 	Mont-Saint-Aubert Sentier / Pad
0,76 1,53	5. 	Mont-Saint-Aubert Rue de la Résistance
0,92 2,45	6. 	Kain Sentier / Pad
0,96 3,41	7. 	Kain Sentier / Pad
0,15 3,56	8. 	Kain Rue du Mont d'Or
0,32 3,88	9. 	Kain Rue du Pavé d'Ormont
0,10 3,98	10. 	Kain Rue du Pavé d'Ormont
0,21 4,19	11. 	Kain Rue d'Ormont

km Tot/Par	Image	Description
1,34 5,53	12. 	Ramegnies-Chin Rue d'Ormont
0,33 5,86	13. 	Obigies Rue d'Ormont
0,15 6,01	14. 	Obigies Rue d'Ormont
0,30 6,31	15. 	Obigies Rue de la Bruyère
0,52 6,83	16. 	Obigies Sentier / Pad
0,89 7,72	17. 	Obigies Rue Frayère
0,40 8,12	18. 	Obigies Chemin de Puille
0,12 8,24	19. 	Obigies Chemin de Puille
0,87 9,11	20. 	Mont-Saint-Aubert Sentier / Pad
0,88 9,99	21. 	Mont-Saint-Aubert Sentier / Pad
0,75 10,74	22. 	Mont-Saint-Aubert Sentier / Pad
0,52 11,26	23. 	Mont-Saint-Aubert Rue Géo Libbrecht

